


LATHUILE

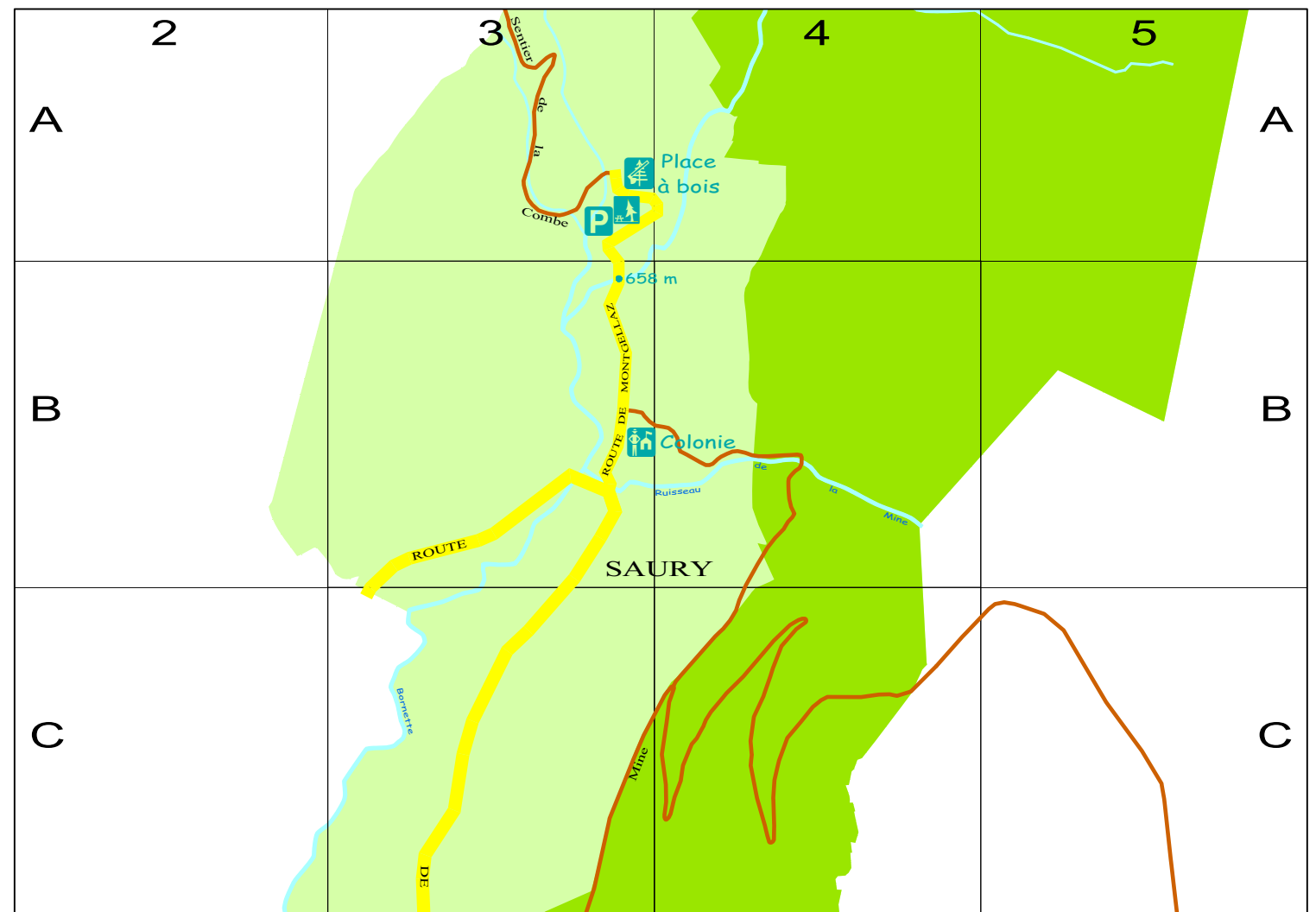
PLAN DE LA COMMUNE



30, route du Bout du lac
74210 LATHUILE

Tél. : 04 50 44 31 43
Fax : 04 50 44 32 91

e-mail : mairie.lathuile@wanadoo.fr

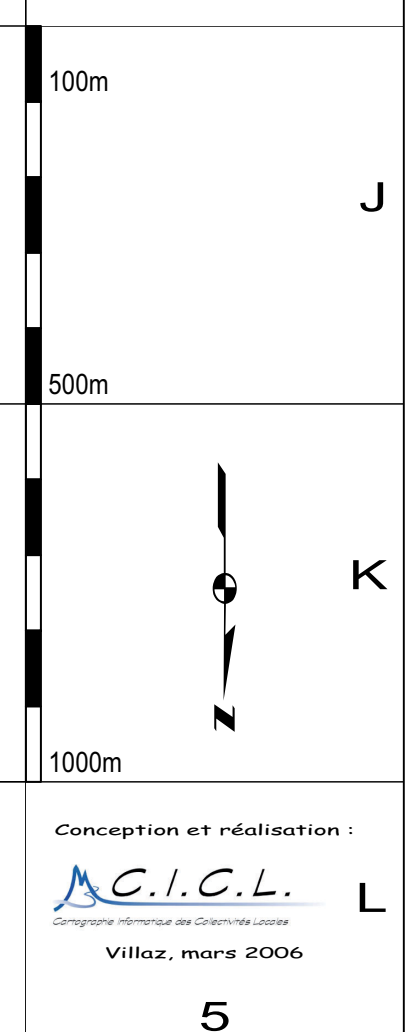
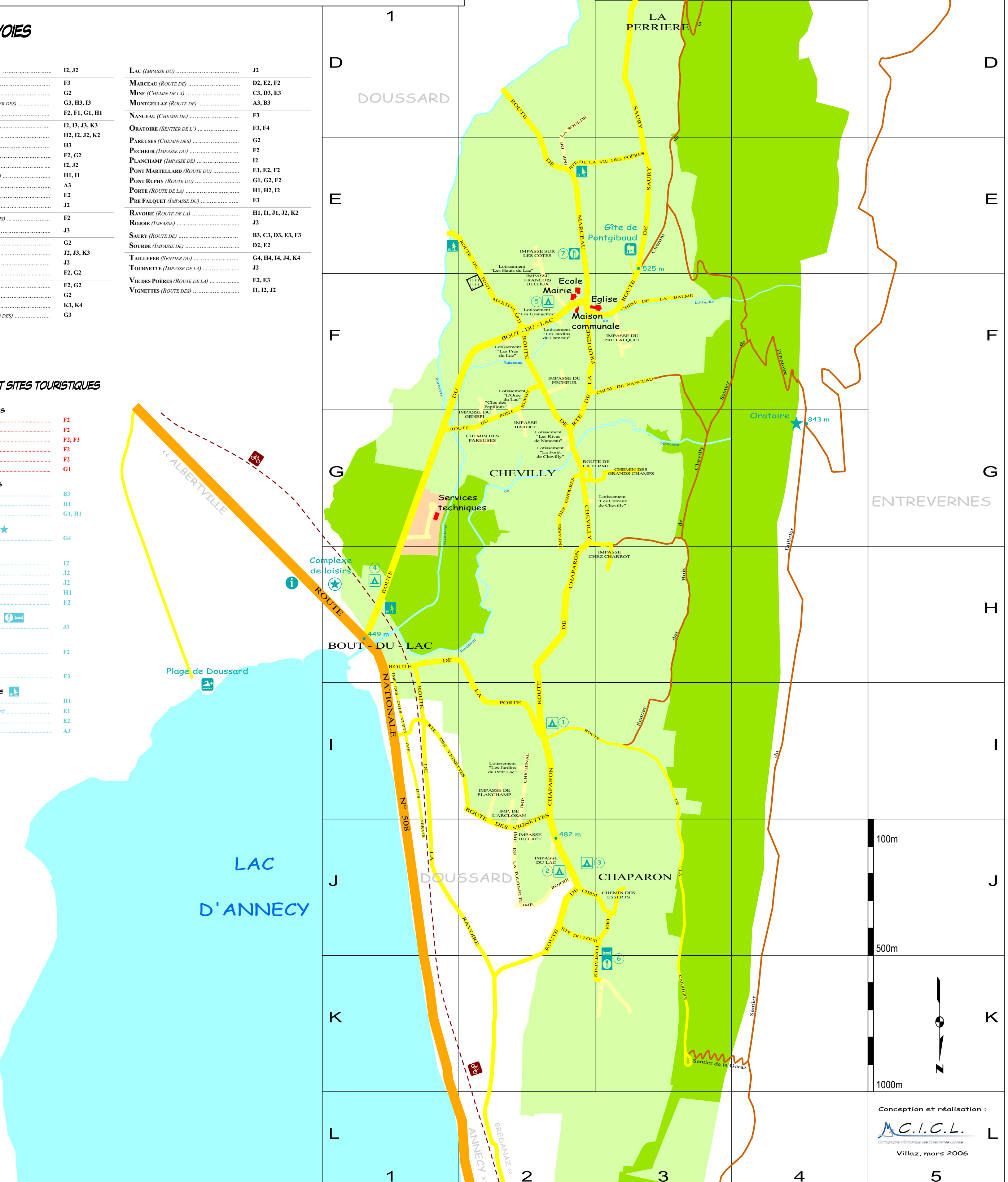


LISTE DES VOIES

ARCLOSAN (IMPASSE DE L')	I2, J2	LAC (IMPASSE DU)	J2
BALME (CHEMIN DE LA)	F3	MARCEAU (ROUTE DE)	D2, E2, F2
BARDET (IMPASSE)	G2	MINE (CHEMIN DE LA)	C3, D3, E3
BOIS DE CHEVILLY (SENTIER DES)	G3, H3, I3	MONTGELLAZ (ROUTE DE)	A3, B3
BOUT-DU-LAC (ROUTE DU)	F2, F1, G1, H1	NANCEAU (CHEMIN DE)	F3
CARRIERE (ROUTE DE LA)	I2, I3, J3, K3	ORATOIRE (SENTIER DE L')	F3, F4
CHAPARON (ROUTE DE)	H2, I2, J2, K2	PAREUSES (CHEMIN DES)	G2
CHARROT (IMPASSE CHEZ)	H3	PECHEUR (IMPASSE DU)	E2
CHEVILLY (ROUTE DE)	F2, G2	PLANCHAMP (IMPASSE DE)	I2
CHICHINAL (IMPASSE)	I2, J2	PONT RUPHY (ROUTE DU)	E1, E2, F2
COLS VERTS (IMPASSE DES)	H1, I1	PORTE (ROUTE DE LA)	H1, H2, I2
COMBE (SENTIER DE LA)	A3	PRE FALQUEY (IMPASSE DU)	F3
COTES (IMPASSE SUR LES)	E2	RAVOIRE (ROUTE DE LA)	H1, I1, J1, J2, K2
CREY (IMPASSE DU)	J2	ROJOIE (IMPASSE)	J2
DECOUX (IMPASSE FRANCOIS)	F2	SAURY (ROUTE DE)	B3, C3, D3, E3, F3
ESSERTS (CHEMIN DES)	J3	SOURDE (IMPASSE DE)	D2, E2
FERME (ROUTE DE LA)	G2	TAILLEFER (SENTIER DE)	G4, H4, I4, J4, K4
FONTAINES (CHEMIN DES)	J2, J3, K3	TOURNETTE (IMPASSE DE LA)	J2
FOUR (ROUTE DU)	J2	VIE DES POERES (ROUTE DE LA)	E2, E3
FRUITIERE (ROUTE DE LA)	F2, G2	VIGNETTES (ROUTE DES)	H1, I2, J2
GENEPI (IMPASSE DU)	F2, G2		
GNOURES (IMPASSE DES)	G2		
GORAZ (SENTIER DE LA)	K3, K4		
GRANDS CHAMPS (CHEMIN DES)	G3		

EQUIPEMENTS ET SITES TOURISTIQUES

EQUIPEMENTS PUBLICS	
Cimetière	F2
Ecole	F2
Eglise	F2, F3
Mairie	F2
Maison Communale	F2
Services Techniques	G1
EQUIPEMENTS DIVERS	
Colonie	B3
Complexe de Loisirs	H1
Zone artisanale	G1, H1
SITE REMARQUABLE	
Oratoire	G4
CAMPINGS	
1- Idéal	I2
2- Ferme (La)	J2
3- Fontaines (Les)	J2
4- Palé (Le)	H1
5- Verger Fleuri (Le)	F2
HOTEL-RESTAURANT	
6- Châtaigneraie (La)	J3
RESTAURANT	
7- Forêt (La)	F2
GITE	
Pontgibaud	E3
AIRES DE PIQUE-NIQUE	
Bout du lac	H1
Route du Pont Martellard	E1
Route de Marceau	E2
Montgellaz	A3



Conception et réalisation :
G.I.C.L.
Cartographie Informatique des Géomètres Locaux
Villaz, mars 2006